



Свидетельство № СРО – П – 081 – 3702076454 – 00163 – 7 от 27 июля 2016 г.

Заказчик: АО «Газпром газораспределение Иваново»

Генеральный проектировщик: ООО «Межрегионгаз Технологии»

Документация по планировке территории (проект планировки территории с проектом межевания территории в его составе), предусматривающая размещение линейного объекта – «Газопровод высокого давления к свиноводческому комплексу в районе с. Ярышево Гаврилово-Посадского района Ивановской области».

Проект межевания территории.

(основная часть проекта планировки территории)

19-01-ПИР/Н5302 – ПМТ

г. Иваново 2019 г.



Свидетельство № СРО – П – 081 – 3702076454 – 00163 – 7 от 27 июля 2016 г.

Заказчик: АО «Газпром газораспределение Иваново»

Генеральный проектировщик: ООО «Межрегионгаз Технологии»

Документация по планировке территории (проект планировки территории с проектом межевания территории в его составе), предусматривающая размещение линейного объекта – «Газопровод высокого давления к свиноводческому комплексу в районе с. Ярышево Гаврилово-Посадского района Ивановской области».

Проект межевания территории.

(основная часть проекта планировки территории)

19-01-ПИР/Н5302 – ПМТ

Директор

Кувалдин Ю.В.

Главный инженер проекта

Кобалев М.В.



г. Иваново 2019 г.

Проект межевания территории

Основная часть



Введение

Документация по планировке территории, предусматривающая размещение линейного объекта «Газопровод высокого давления к свиноводческому комплексу в районе с. Ярышево Гаврилово-Посадского района Ивановской области» разработана на основании распоряжения ОАО «Газпром газораспределение Иваново». Документация подготовлена в соответствии со статьей 43 «Градостроительного кодекса Российской Федерации» от 29.12.2004 N 190-ФЗ (ред. от 25.12.2018).

Учтенные земельные участки.

Таблица 1

| Кадастровый номер земельного участка, под газопроводом | Адрес | Площадь или основная характеристика | Категория земель | Виды разрешенного использования |
|--|--|-------------------------------------|--|--|
| 37:03:010511:422 | Ивановская область, р-н Гаврилово-Посадский, восточнее з. Гаврилов-Посад | 2 867 686 кв. м | Земли сельскохозяйственного назначения | Для сельскохозяйственного производства |
| 37:03:000000:490 | Ивановская область, р-н Гаврилово-Посадский, восточнее з. Гаврилов-Посад | 371 641 кв. м | Земли сельскохозяйственного назначения | Для сельскохозяйственного производства |
| 37:03:011407:10 | обл. Ивановская, р-н Гаврилово-Посадский, юго-восточнее с. Ярышево | 579 734 кв. м | Земли сельскохозяйственного назначения | Для ведения сельскохозяйственного производства |
| 37:03:011407:400 | обл. Ивановская, р-н Гаврилово-Посадский, северо-западнее с.Ярышево | 6 627 918 кв. м | Земли сельскохозяйственного назначения | Для сельскохозяйственного производства |

| | | | | |
|-----------------------|------|----------|--|-------------------|
| 19-01-ПИР/Н5302 - ПМТ | | | | |
| Изм. | Лист | № докум. | Подпись | Дата |
| ГИП | | Ковалев |  | |
| Разраб. | | Харон |  | |
| | | | «Газопровод высокого давления к свиноводческому комплексу в районе с. Ярышево Гаврилово-Посадского района Ивановской области». | Лит. |
| | | | | Лист |
| | | | Листов | 1 |
| | | | | ООО «Стройпроект» |

Учтенные земельные участки без определения границ

Таблица 2

| Кадастровый номер земельного участка, под газопроводом | Адрес | Площадь или основная характеристика | Категория земель | Виды разрешенного использования |
|--|--|-------------------------------------|--|--|
| 37:03:000000:20 | обл. Ивановская, р-н Гаврилово-Посадский, около г.Гаврилов Посад | 20 997 210 кв. м | Земли сельскохозяйственного назначения | Для сельскохозяйственного производства |

1. Перечень сведений о площади образуемых земельных участков, в том числе возможные способы их образования.

Проектом планировки предложено размещение линейного объекта - газопровода высокого давления к свиноводческому комплексу в районе с. Ярышево Гаврилово-Посадского района Ивановской области.

Проектом межевания территории предполагается образование 1 земельного участка ЗУ1 (зоны планируемого размещения линейного объекта-газопровода) площадью 92574 м², зона устанавливаемых публичных сервитутов площадью 33981 м².

Формирование земельных участков проектируемого объекта

Таблица 3

| Обозначение земельного участка | Кадастровый номер земельного участка, под газопроводом | Категория земель | Форма собственности | Площадь участка, м ² |
|--------------------------------|--|--|--|---------------------------------|
| :422/чзу1 | 37:03:010511:422 | Земли сельскохозяйственного назначения | Частная собственность ООО "Растениеводческое хозяйство Родина" | 9242 |
| :490/чзу1 | 37:03:000000:490 | Земли | Частная | 3747 |

| | | | | |
|----------------------------|------------------------------|---|--|-------|
| | | сельскохозяйственного назначения | собственность Администрация Гаврилово- Посадского района Ивановской области | |
| :ЗУ1(1) | 37:03:010511 | Земли сельскохозяйственного назначения | Государственная собственность | 333 |
| :ЗУ1(2) | 37:03:010511 | Земли сельскохозяйственного назначения | Государственная собственность | 84 |
| :ЗУ2 | 37:03:010107 37:03:010108 | Земли населенных пунктов | Государственная собственность | 8921 |
| :ЗУ3 | 37:03:010117 | Земли населенных пунктов | Государственная собственность | 1482 |
| :ЗУ4 | 37:03:011407 | Земли сельскохозяйственного назначения | Государственная собственность | 1573 |
| :ЗУ5 | 37:03:010117 | Земли населенных пунктов | Государственная собственность | 7857 |
| :10/чзу1 | 37:03:011407 | Земли сельскохозяйственного назначения | Аренда | 62 |
| 37:03:000000:20: ЗУ1(1) | 37:03:000000 | Земли сельскохозяйственного назначения | Государственная собственность | 35210 |
| 37:03:000000:20: ЗУ1(2) | 37:03:000000 | Земли сельскохозяйственного назначения | Государственная собственность | 3133 |
| :400/чзу1 | 37:03:011407 | Земли сельскохозяйственного назначения | Аренда | 20930 |

Способ образования земельного участка - образование из земель, находящихся в государственной или муниципальной собственности, а также, из земельных участков, находящихся в частной собственности и принадлежащих нескольким собственникам, осуществляется по соглашению между ними об образовании земельного участка.

Границы участка устанавливаются впервые.

| | | | | | | |
|------|------|----------|---------|------|-----------------------|------|
| | | | | | 19-01-ПИР/Н5302 - ПМТ | Лист |
| Изм. | Лист | № докум. | Подпись | Дата | | 3 |

2) перечень и сведения о площади образуемых земельных участков, которые будут отнесены к территориям общего пользования или имуществу общего пользования, в том числе в отношении которых предполагаются резервирование и (или) изъятие для государственных или муниципальных нужд;

Проектом межевания территории предполагается образование 1 земельного участка ЗУ1 (зоны планируемого размещения линейного объекта – газопровода) площадью 92574 м², зона устанавливаемых публичных сервитутов площадью 33981 м².

На проектируемой территории не планируется образование земельных участков, которые будут отнесены к территориям общего пользования или имуществу общего пользования, в том числе в отношении которых предполагаются резервирование и (или) изъятие для государственных или муниципальных нужд.

3) вид разрешенного использования образуемых земельных участков в соответствии с проектом планировки территории в случаях, предусмотренных Кодексом.

Вид разрешенного использования вновь образованного (образуемого) земельного участка ЗУ1 площадью 92574 м² – согласно Приказу Министерства экономического развития РФ от 1 сентября 2014 г. №540 (с изменениями на 4 февраля 2019 г.) пункт 3.1.1 «Предоставление коммунальных услуг» – Размещение зданий и сооружений, обеспечивающих поставку воды, тепла, электричества, газа, отвод канализационных стоков, очистку и уборку объектов недвижимости (котельных, водозаборов, очистных сооружений, насосных станций, водопроводов, линий электропередач, трансформаторных подстанций, газопроводов, линий связи, телефонных станций, канализаций, стоянок, гаражей и мастерских для обслуживания уборочной и аварийной техники, сооружений, необходимых для сбора и плавки снега).

| | | | | | | |
|------|------|----------|---------|------|-----------------------|------|
| | | | | | 19-01-ПИР/Н5302 – ПМТ | Лист |
| Изм. | Лист | № докум. | Подпись | Дата | | 4 |

Фрагмент 2.

Линия совмещения с фрагментом 3 (лист 2)

Фрагмент 1.

Линия совмещения с фрагментом 2

37:03:010117

37:03:010123

37:03:010511

37:03:000000:490

37:03:010511:422

4

3

2

1

37:03:010108

37:03:010107

37:03:010511:307












37:03:010511

37:03:010122

37:03:010511:5

г. Гаврилов Посад

Условные обозначения:

-  - Границы территории, в отношении которой осуществляется подготовка проекта планировки
-  - Границы зоны планируемого размещения линейного объекта - газопровода, совпадающие с полосой временного отвода земель
-  - Границы существующих кадастровых кварталов
-  - Границы существующих земельных участков, учтенных на кадастровом плане территории, размещенном в Едином государственном реестре недвижимости
-  - Границы населенных пунктов
-  - Существующая ЛЭП 10 кВ
-  - Существующий межпоселковый газопровод г. Заволжск - с. Заречный Заволжского района Ивановской области
-  - Сети связи (ОАО "Ростелеком")
-  - Подземный кабель 10 кВ
-  - Воздушные кабельные линии связи
-  - Существующая ЛЭП 0,4 кВ

37:03:000000:490

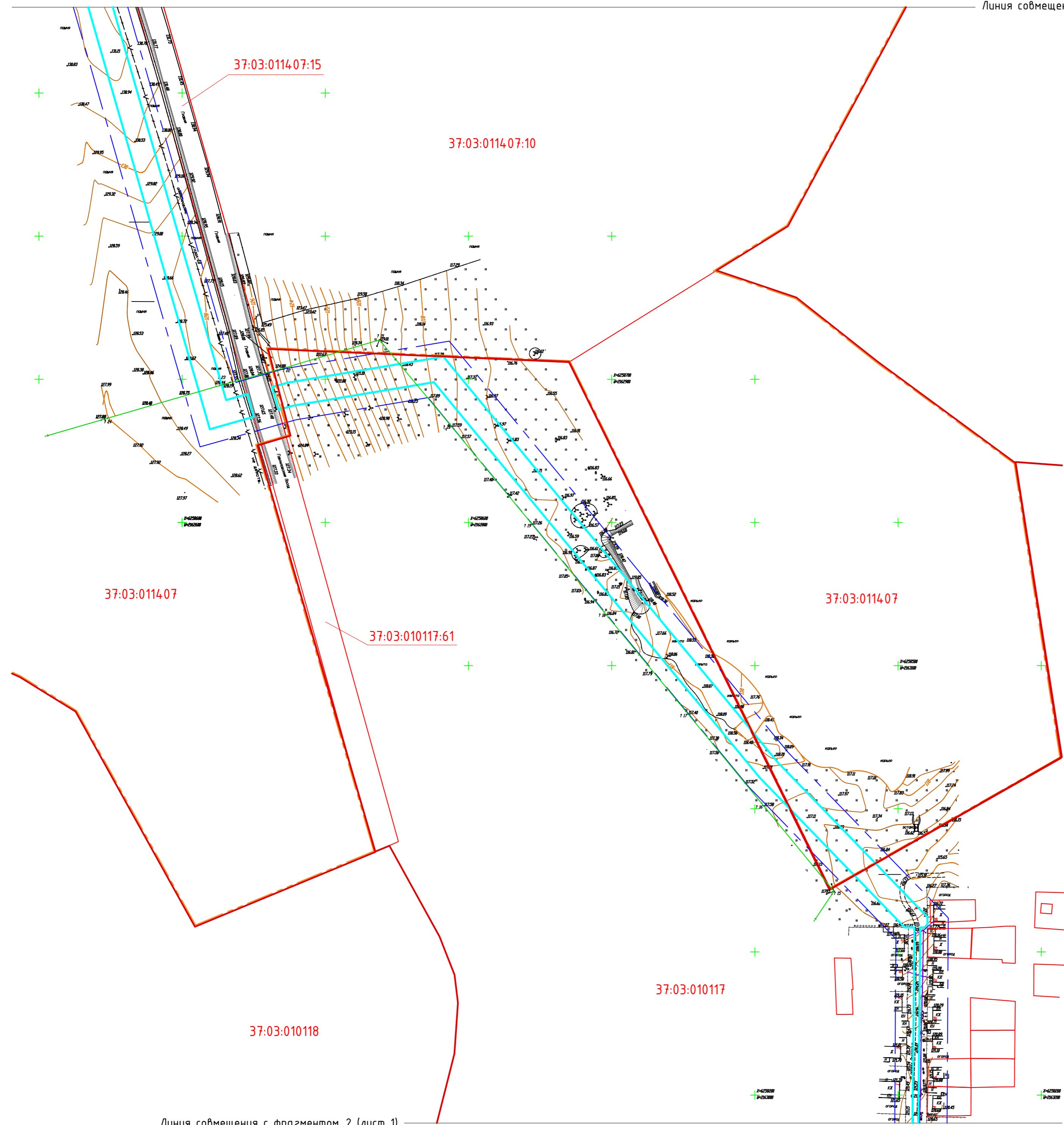
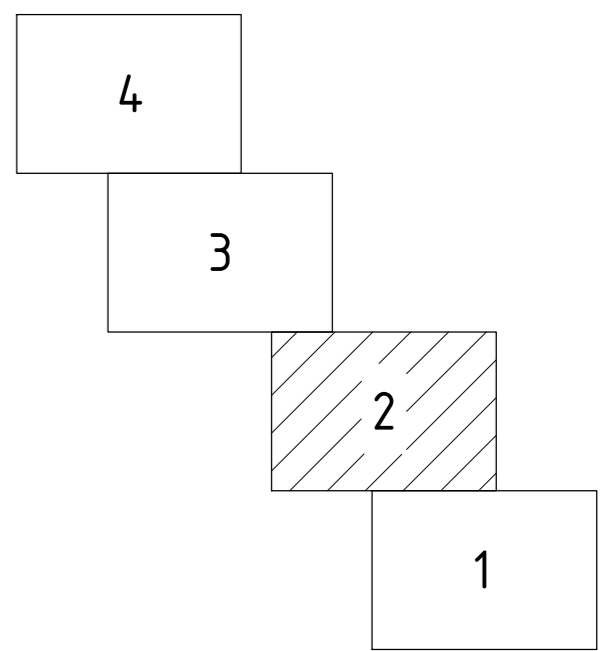
37:03:010511:422

Линия совмещения с фрагментом 1

19-01-ПИР/Н5302 - ПМТ

Газопровод высокого давления к свиноводческому комплексу в районе с. Ярышево Гаврилово-Посадского района Ивановской области.

| Изм. | Кол.уч. | Лист | № док. | Подпись | Дата | Материалы по обоснованию проекта межевания территории | | |
|---|---------|--------------|--------|---------|----------|---|------|--------|
| ГИП | Ковалев | <i>Ков</i> | | | 09.19.2. | Стадия | Лист | Листов |
| Исполнит. | Харон | <i>Харон</i> | | | 09.19.2. | | 1 | |
| Схема границ существующих земельных участков, местоположение существующих объектов капитального строительства. (М 1:2000) | | | | | | 000 "Стройпроект" | | |



Условные обозначения:

- - Границы территории, в отношении которой осуществляется подготовка проекта планировки
- - Границы зоны планируемого размещения линейного объекта - газопровода, совпадающие с полосой временного отвода земель
- - Границы существующих кадастровых кварталов
- - Границы существующих земельных участков, учтенных на кадастровом плане территории, размещенном в Едином государственном реестре недвижимости
- - Границы населенных пунктов
- - Существующая ЛЭП 10 кВ
- - Сети связи (не действующий)
- - Существующая ЛЭП 0,4 кВ

с. Закомелье

| | |
|--------------|--|
| Согласовано | |
| Взам. инв. № | |
| Подп. и дата | |
| Инв. № подл. | |

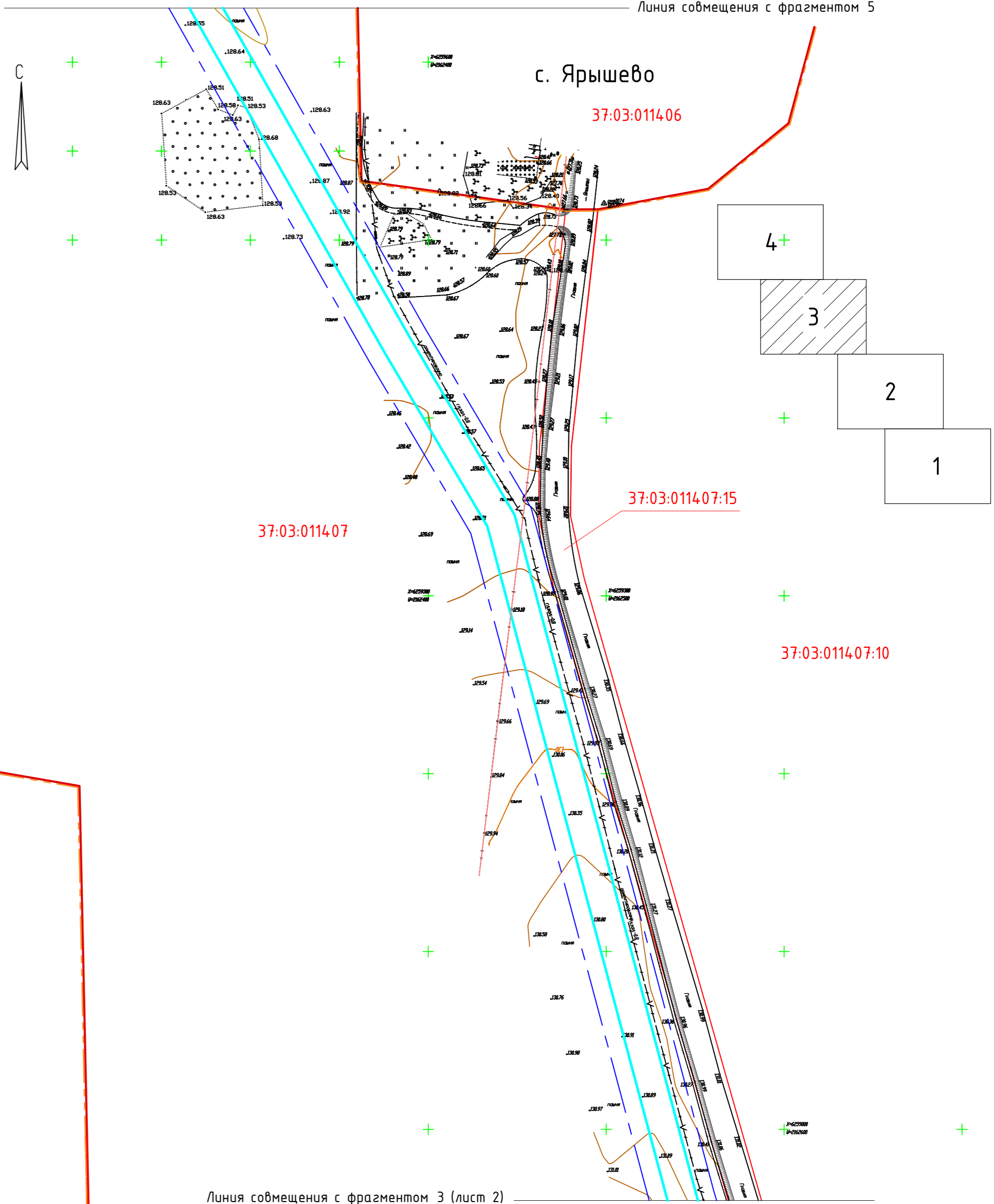
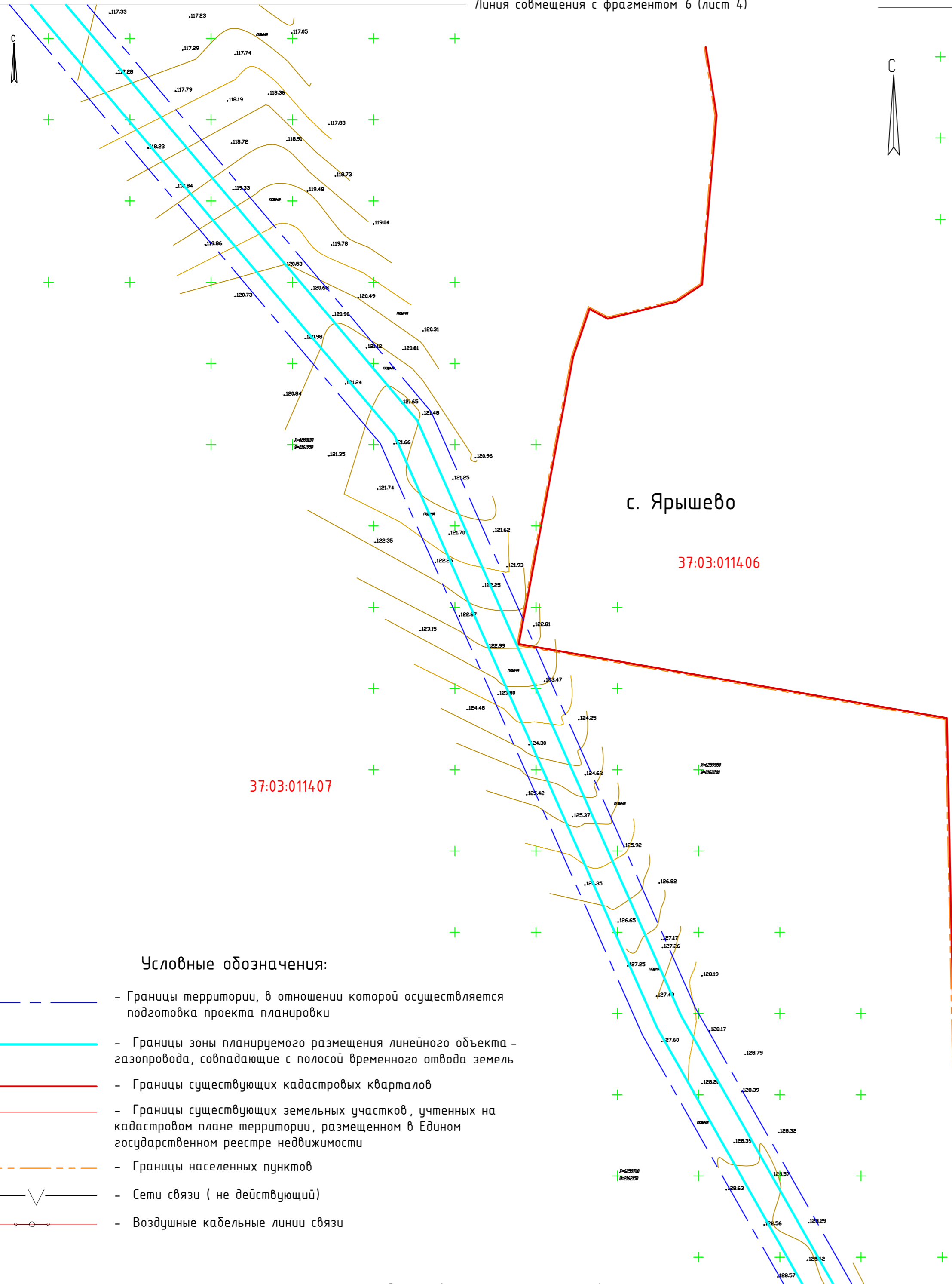
| | | | | | | | | | |
|------|-----------|------|---------|--------------|--|--|-------------------|------|--------|
| | | | | | 19-01-ПИР/Н5302 - ПМТ | | | | |
| | | | | | Газопровод высокого давления к свиноводческому комплексу в районе с. Ярышево Гаврилово-Посадского района Ивановской области. | | | | |
| Изм. | Кол.уч. | Лист | № док. | Подпись | Дата | Материалы по обоснованию проекта межевания территории | Стадия | Лист | Листов |
| | ГИП | | Ковалев | <i>Ков</i> | 09.19.2. | | | 2 | |
| | Исполнит. | | Харон | <i>Харон</i> | 09.19.2. | Схема границ существующих земельных участков, местоположение существующих объектов капитального строительства. | | | |
| | | | | | | | 000 "Стройпроект" | | |
| | | | | | | | (М 1:2000) | | |

Фрагмент 5.

Линия совмещения с фрагментом 6 (лист 4)

Фрагмент 4.

Линия совмещения с фрагментом 5



с. Ярышево

с. Ярышево

37:03:011407

37:03:011406






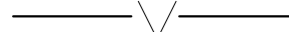
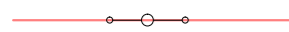
37:03:011407

37:03:011406

37:03:011407:15

37:03:011407:10

Условные обозначения:

-  - Границы территории, в отношении которой осуществляется подготовка проекта планировки
-  - Границы зоны планируемого размещения линейного объекта - газопровода, совпадающие с полосой временного отвода земель
-  - Границы существующих кадастровых кварталов
-  - Границы существующих земельных участков, учтенных на кадастровом плане территории, размещенном в Едином государственном реестре недвижимости
-  - Границы населенных пунктов
-  - Сети связи (не действующий)
-  - Воздушные кабельные линии связи

Линия совмещения с фрагментом 3 (лист 2)

Линия совмещения с фрагментом 4

| | | | | | | | | |
|------|---------|-------------|----------------|----------|--|----------------------|------|--------|
| | | | | | 19-01-ПИР/Н5302 - ПМТ | | | |
| | | | | | Газопровод высокого давления к свиноводческому комплексу в районе с. Ярышево Гаврилово-Посадского района Ивановской области. | | | |
| Изм. | Кол.уч. | Лист N док. | Подпись | Дата | Материалы по обоснованию проекта межевания территории | Стадия | Лист | Листов |
| | | | <i>Ковалев</i> | 09.19.2. | | | 3 | |
| | | | <i>Харон</i> | 09.19.2. | Схема границ существующих земельных участков, местоположение существующих объектов капитального строительства. | 000 "Стройпроект" | | |
| | | | | | (М 1:2000) | | | |

| | |
|--------------|--|
| Согласовано | |
| Взам. инв. № | |
| Подп. и дата | |
| Инв. № подл. | |

Фрагмент 7.

Фрагмент 6.

Линия совмещения с фрагментом 7

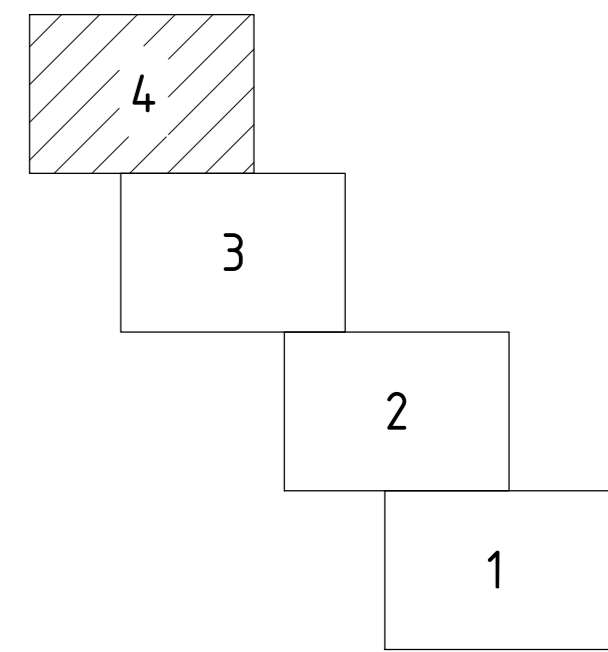
37:03:0114:07:523

37:03:0114:07:13

37:03:0114:07:400

37:03:0114:07:400

37:03:0114:07



Условные обозначения:

- - Границы территории, в отношении которой осуществляется подготовка проекта планировки
- - Границы зоны планируемого размещения линейного объекта - газопровода, совпадающие с полосой временного отвода земель
- - Границы существующих кадастровых кварталов
- - Границы существующих земельных участков, учтенных на кадастровом плане территории, размещенном в Едином государственном реестре недвижимости
- - Границы населенных пунктов
- - Существующая ЛЭП 10 кВ
- - Существующая ЛЭП 110 кВ

| | | | | | | | | | |
|-----------|---------|------|--------|--------------|--|--|----------------------|------|--------|
| | | | | | 19-01-ПИР/Н5302 - ПМТ | | | | |
| | | | | | Газопровод высокого давления к свиноводческому комплексу в районе с. Ярышево Гаврилово-Посадского района Ивановской области. | | | | |
| Изм. | Кол.уч. | Лист | № док. | Подпись | Дата | Материалы по обоснованию проекта межевания территории | Стадия | Лист | Листов |
| | | | | | | | | 4 | |
| Исполнит. | Харон | | | <i>Харон</i> | 09.19.2. | Схема границ существующих земельных участков, местоположение существующих объектов капитального строительства. | 000 "Стройпроект" | | |
| | | | | | | (М 1:2000) | | | |

| | |
|--------------|--|
| Создано | |
| Проверено | |
| Утверждено | |
| Исполнено | |
| Инв. № подл. | |
| Подп. и дата | |
| Взам. инв. № | |

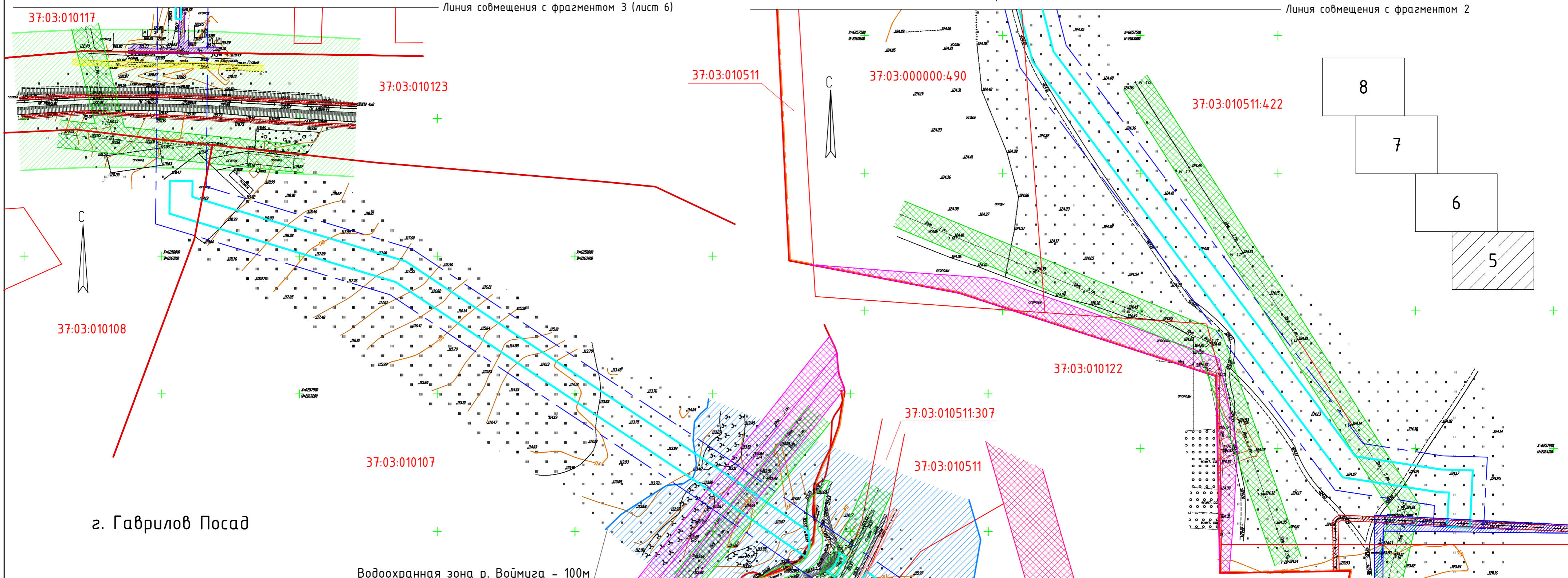
Линия совмещения с фрагментом 6 Линия совмещения с фрагментом 5 (лист 3)

Фрагмент 2.

Линия совмещения с фрагментом 3 (лист 6)

Фрагмент 1.









Линия совмещения с фрагментом 2



г. Гаврилов Посад

Водоохранная зона р. Воймыга – 100м

Условные обозначения:

-  - Границы территории, в отношении которой осуществляется подготовка проекта планировки
-  - Границы зоны планируемого размещения линейного объекта – газопровода, совпадающие с полосой временного отвода земель
-  - Охранная зона существующей ЛЭП 10 кВ – 10м (нормативная)
-  - Охранная зона существующего газопровода высокого давления (учтенная на кадастровом плане территории, размещенном в ЕГРН)
-  - Охранная зона существующего оптово-волоконного кабеля – 2 м (нормативная)
-  - Охранная зона существующей ЛЭП 10 кВ (учтенная на кадастровом плане территории, размещенном в ЕГРН)
-  - Охранная зона существующего кабеля 10 кВ – 2 м (нормативная)
-  - Охранная зона существующей ЛЭП 35 кВ (учтенная на кадастровом плане территории, размещенном в ЕГРН)
-  - Охранная зона существующего СБЗПУ – 1 м (нормативная)
-  - Водоохранная зона р. Воймыга – 100 м
-  - Охранная зона железной дороги
-  - Охранная зона существующей ЛЭП 0,4 кВ – 2 м (нормативная)
-  - Охранная зона существующего кабеля связи – 2 м (нормативная)

37:03:000000:490

37:03:010511:422

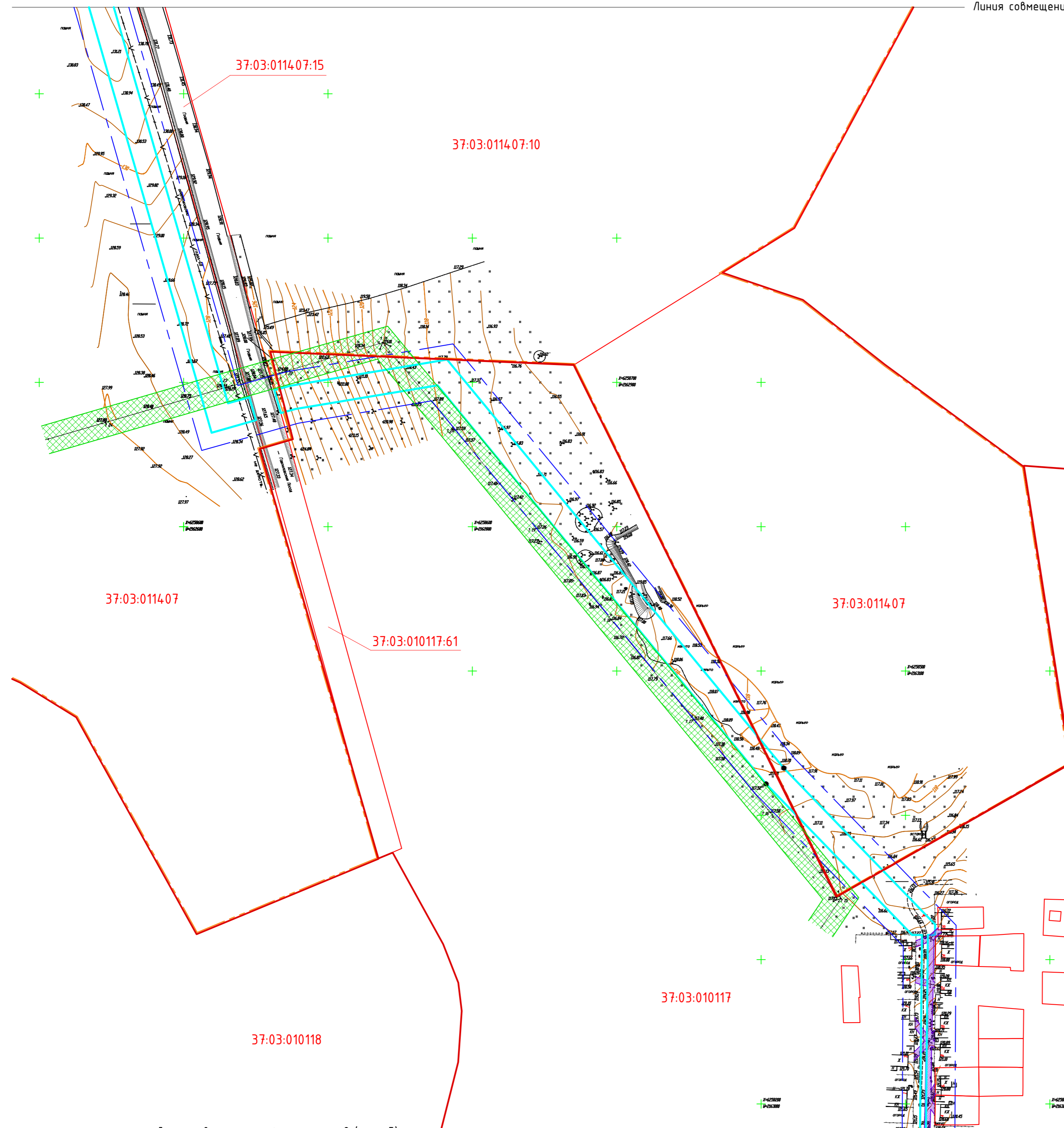
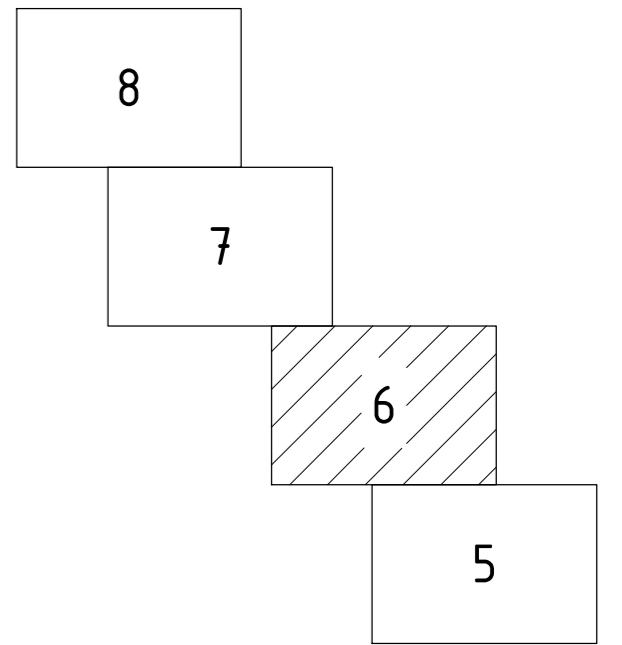
Линия совмещения с фрагментом 1

37:03:010511:5





19-01-ПИР/Н5302 – ПМТ

Газопровод высокого давления к свиноводческому комплексу в районе с. Ярышево Гаврилово-Посадского района Ивановской области.

| Изм. | Кол.ч. | Лист | № док. | Подпись | Дата | Материалы по обоснованию проекта межевания территории | Стадия | Лист | Листов |
|------|--------|------|--------|---------|------|---|--------|------|---------------|
| | | | | | | | | 5 | |
| | | | | | | Схема границ зон с особыми условиями использования территории. (М 1:2000) | | 000 | "Стройпроект" |



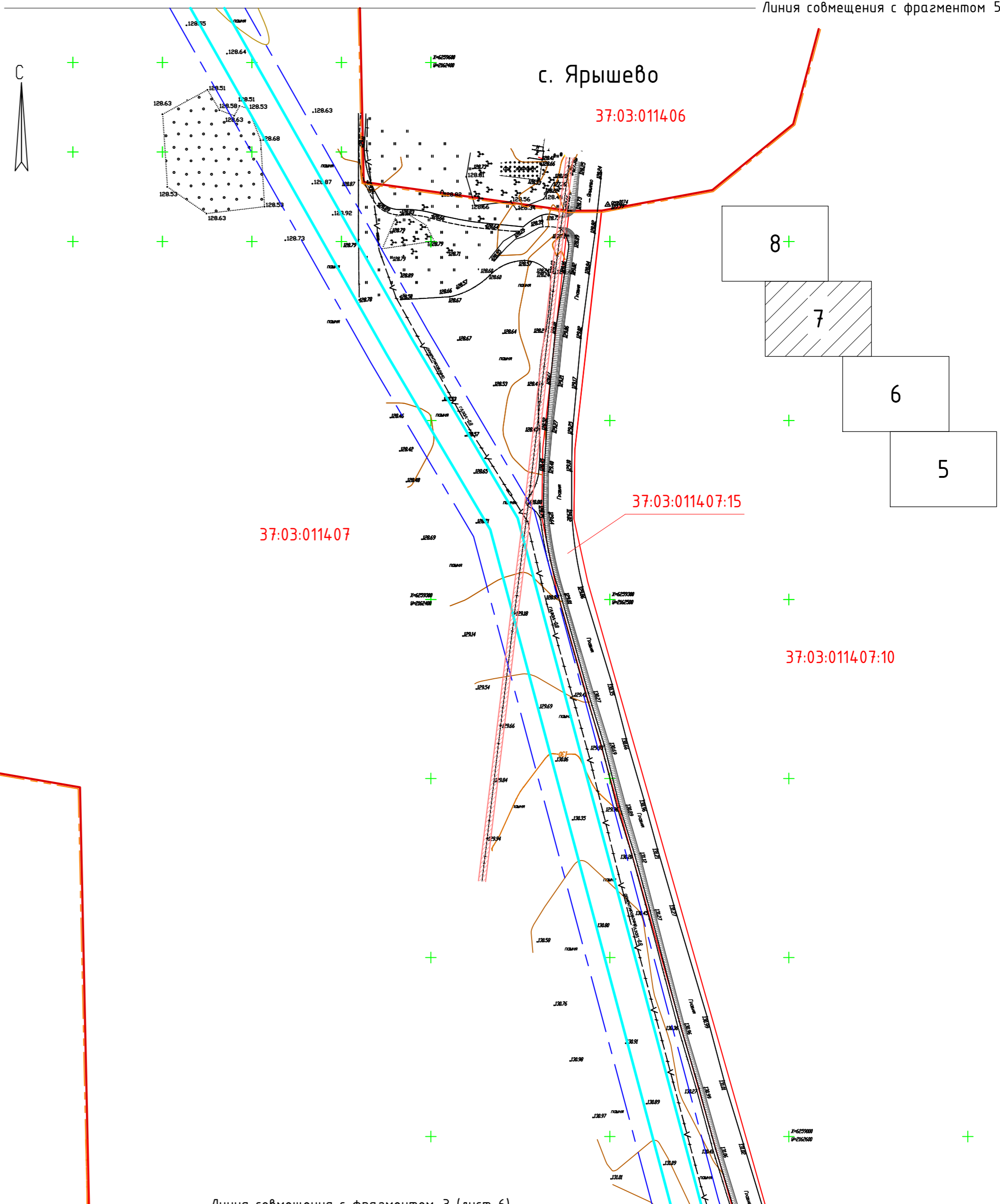
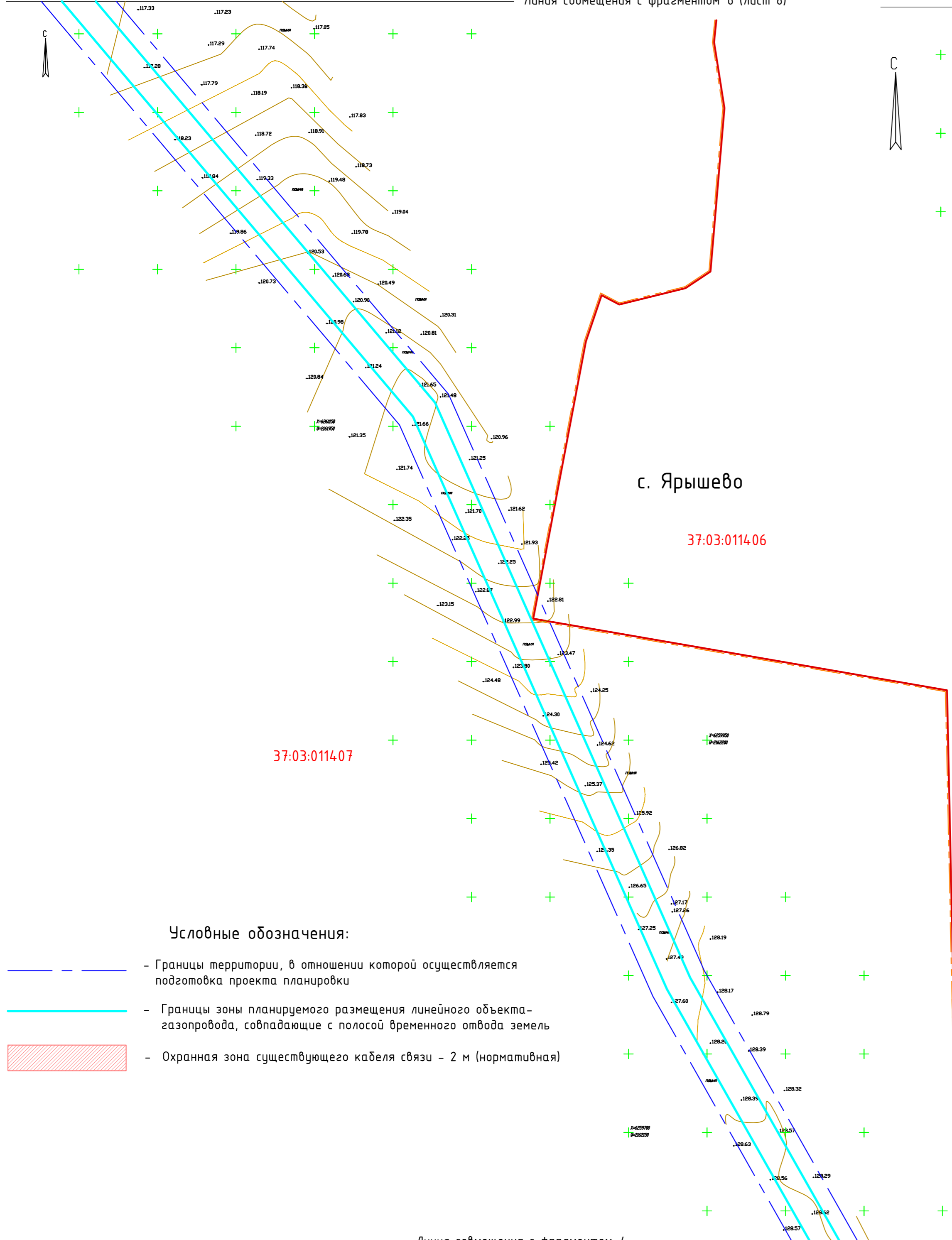
Условные обозначения:

-  - Границы территории, в отношении которой осуществляется подготовка проекта планировки
-  - Границы зоны планируемого размещения линейного объекта - газопровода, совпадающие с полосой временного отвода земель
-  - Охранная зона существующей ЛЭП 10 кВ - 10м (нормативная)
-  - Охранная зона существующей ЛЭП 0,4 кВ - 2 м (нормативная)

с. Закомелье

| | |
|--------------|--|
| Согласовано | |
| Взам. инв. № | |
| Подп. и дата | |
| Инв. № подл. | |

| | | | | | | | | | |
|------|-----------|------|---------|--------------|--|---|-------------------|------|--------|
| | | | | | 19-01-ПИР/Н5302 - ПМТ | | | | |
| | | | | | Газопровод высокого давления к свиноводческому комплексу в районе с. Ярышево Гаврилово-Посадского района Ивановской области. | | | | |
| Изм. | Кол.уч. | Лист | № док. | Подпись | Дата | Материалы по обоснованию проекта межевания территории | Стадия | Лист | Листов |
| | ГИП | | Ковалев | <i>Ков</i> | 09.19.2. | | | 6 | |
| | Исполнит. | | Харон | <i>Харон</i> | 09.19.2. | Схема границ зон с особыми условиями использования территории. (М 1:2000) | | | |
| | | | | | | | ООО "Стройпроект" | | |



с. Ярышево

с. Ярышево

37:03:011407

37:03:011406




37:03:011407

37:03:011406

37:03:011407:15

37:03:011407:10

Условные обозначения:

-  - Границы территории, в отношении которой осуществляется подготовка проекта планировки
-  - Границы зоны планируемого размещения линейного объекта-газопровода, совпадающие с полосой временного отвода земель
-  - Охранная зона существующего кабеля связи - 2 м (нормативная)

Линия совмещения с фрагментом 3 (лист 6)

19-01-ПИР/Н5302 - ПМТ

Газопровод высокого давления к свиноводческому комплексу в районе с. Ярышево Гаврилово-Посадского района Ивановской области.

| Изм. | Колуч. | Лист N док. | Подпись | Дата | Материалы по обоснованию проекта межевания территории | Стадия | Лист | Листов |
|---|---------|-------------|--------------|----------|---|-------------------|------|--------|
| ГИП | Ковалев | | <i>Ков</i> | 09.19.2. | Материалы по обоснованию проекта межевания территории | | 7 | |
| Исполнит. | Харон | | <i>Харон</i> | 09.19.2. | | | | |
| Схема границ зон с особыми условиями использования территории. (М 1:2000) | | | | | | ООО "Стройпроект" | | |

| | |
|--------------|--|
| Согласовано | |
| Взам. инв. № | |
| Подп. и дата | |
| Инв. № подл. | |

Фрагмент 7.

Фрагмент 6.

Линия совмещения с фрагментом 7

37:03:011407:523

37:03:011407:13

37:03:011407:400

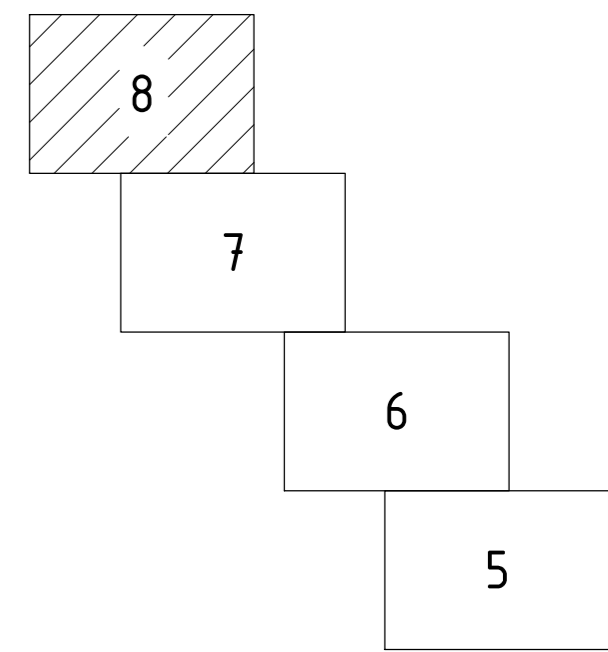
37:03:011407:400

37:03:011407






Водоохранная зона р. Воймига - 100м

Линия совмещения с фрагментом 6

Линия совмещения с фрагментом 5 (лист 7)



Условные обозначения:

-  - Границы территории, в отношении которой осуществляется подготовка проекта планировки
-  - Границы зоны планируемого размещения линейного объекта - газопровода, совпадающие с полосой временного отвода земель
-  - Охранная зона существующей ЛЭП 10 кВ - 10м (нормативная)
-  - Охранная зона существующей ЛЭП 110 кВ (учтенная на кадастровом плане территории, размещенном в ЕГРН)
-  - Водоохранная зона р. Воймига - 100 м

| | | | | | | | | | |
|-----------|---------|------|--------|----------------|--|---|--------|----------------------|--------|
| | | | | | 19-01-ПИР/Н5302 - ПМТ | | | | |
| | | | | | Газопровод высокого давления к свиноводческому комплексу в районе с. Ярышево Гаврилово-Посадского района Ивановской области. | | | | |
| Изм. | Кол.уч. | Лист | № док. | Подпись | Дата | Материалы по обоснованию проекта межевания территории | Стадия | Лист | Листов |
| | | | | <i>Ковалев</i> | 09.19.2. | | | 8 | |
| Исполнит. | Харон | | | <i>Харон</i> | 09.19.2. | Схема границ зон с особыми условиями использования территории. (М 1:2000) | | 000 "Стройпроект" | |

| | |
|--------------|--|
| Создано | |
| Изм. | |
| Проверено | |
| Утверждено | |
| Инв. № подл. | |
| Подп. и дата | |
| Взам. инв. № | |

Перечень координат характерных точек границы образуемого земельного участка .

| Обозначение характерных точек границ | Координаты, м | | Обозначение характерных точек границ | Координаты, м | | Обозначение характерных точек границ | Координаты, м | | Обозначение характерных точек границ | Координаты, м | |
|--------------------------------------|---------------|------------|--------------------------------------|---------------|------------|--------------------------------------|---------------|------------|--------------------------------------|---------------|------------|
| | X | Y | | X | Y | | X | Y | | X | Y |
| ЗУ1 - 92574 м2 | | | ЗУ2 - 8921 м2 | | | ЗУ5 - 7857 м2 | | | н62 | 6259445.43 | 2162389.51 |
| 37:03:010511:422/чзү1 - 9242 м2 | | | н25 | 6257781.85 | 2163567.17 | н81 | 6258400.66 | 2163023.79 | н63 | 6259345.46 | 2162448.52 |
| н1 | 6257143.26 | 2164039.32 | н26 | 6257830.33 | 2163497.14 | н39 | 6258421.76 | 2163003.38 | н64 | 6258962.44 | 2162550.91 |
| н2 | 6257168.11 | 2164024.14 | н27 | 6257981.10 | 2163269.98 | н40 | 6258698.04 | 2162775.81 | н65 | 6258685.52 | 2162630.70 |
| н3 | 6257168.32 | 2164017.16 | н28 | 6258030.82 | 2163105.59 | н41 | 6258681.55 | 2162677.30 | н66 | 6258689.71 | 2162645.52 |
| н4 | 6257179.12 | 2163947.02 | н29 | 6258054.86 | 2163105.83 | н84 | 6258679.71 | 2162670.80 | н49 | 6258673.84 | 2162650.04 |
| н5 | 6257481.09 | 2163721.84 | н30 | 6258054.44 | 2163122.32 | н85 | 6258695.69 | 2162666.68 | 37:03:000000:20:ЗУ1(2) - 3133 м2 | | |
| н96 | 6257508.92 | 2163714.66 | н31 | 6258043.03 | 2163122.21 | н44 | 6258697.67 | 2162673.68 | н67 | 6260586.19 | 2161823.01 |
| н97 | 6257602.31 | 2163704.47 | н32 | 6257996.19 | 2163277.08 | н45 | 6258715.89 | 2162782.48 | н68 | 6260720.08 | 2161872.21 |
| н12 | 6257488.36 | 2163737.00 | н33 | 6257843.98 | 2163506.39 | н82 | 6258456.16 | 2162996.42 | н86 | 6260762.81 | 2161874.20 |
| н13 | 6257194.40 | 2163956.21 | н34 | 6257800.66 | 2163568.98 | н81 | 6258400.66 | 2163023.79 | н87 | 6260763.71 | 2161890.76 |
| н14 | 6257184.78 | 2164018.66 | н35 | 6257792.89 | 2163570.35 | 37:03:011407:10/чзү1 - 62 м2 | | | н75 | 6260716.77 | 2161888.57 |
| н15 | 6257184.11 | 2164041.50 | н36 | 6257787.47 | 2163569.78 | н84 | 6258679.71 | 2162670.80 | н76 | 6260578.68 | 2161837.83 |
| н16 | 6257142.52 | 2164039.32 | н37 | 6257782.38 | 2163567.84 | н42 | 6258678.75 | 2162667.36 | н77 | 6260584.43 | 2161825.94 |
| н1 | 6257143.26 | 2164039.32 | н25 | 6257781.85 | 2163567.17 | н43 | 6258694.61 | 2162662.84 | н67 | 6260586.19 | 2161823.01 |
| 37:03:000000:490/чзү1 - 3747 м2 | | | ЗУ3 - 1482 м2 | | | н85 | 6258695.69 | 2162666.68 | 37:03:011407:400/чзү1 - 20930 м2 | | |
| н96 | 6257508.92 | 2163714.66 | н88 | 6258172.26 | 2163109.99 | н84 | 6258679.71 | 2162670.80 | н86 | 6260762.81 | 2161874.20 |
| н6 | 6257652.49 | 2163677.41 | н89 | 6258317.10 | 2163111.43 | 37:03:000000:20:ЗУ1(1) - 35210 м2 | | | н69 | 6260775.25 | 2161874.78 |
| н7 | 6257713.29 | 2163666.22 | н38 | 6258317.10 | 2163104.65 | н49 | 6258673.84 | 2162650.04 | н70 | 6260881.05 | 2161918.44 |
| н78 | 6257745.95 | 2163619.04 | н80 | 6258353.33 | 2163069.59 | н50 | 6258665.18 | 2162619.39 | н71 | 6261937.61 | 2162323.35 |
| н79 | 6257758.82 | 2163629.43 | н83 | 6258361.76 | 2163084.43 | н51 | 6258958.03 | 2162535.01 | н72 | 6261935.05 | 2162340.04 |
| н10 | 6257722.98 | 2163681.22 | н47 | 6258324.44 | 2163120.51 | н52 | 6259339.02 | 2162433.17 | н92 | 6261931.48 | 2162338.67 |
| н11 | 6257656.06 | 2163693.53 | н48 | 6258317.10 | 2163120.46 | н53 | 6259437.04 | 2162375.30 | н93 | 6261929.09 | 2162344.89 |
| н97 | 6257602.31 | 2163704.47 | н90 | 6258317.10 | 2163115.43 | н54 | 6259791.21 | 2162174.50 | н94 | 6261901.73 | 2162334.39 |
| н96 | 6257508.92 | 2163714.66 | н91 | 6258172.22 | 2163113.99 | н55 | 6260156.14 | 2162012.69 | н95 | 6261904.12 | 2162328.18 |
| ЗУ1(1) - 333 м2 | | | н88 | 6258172.26 | 2163109.99 | н56 | 6260442.88 | 2161770.32 | н73 | 6260875.48 | 2161933.97 |
| н78 | 6257745.95 | 2163619.04 | ЗУ4 - 1573 м2 | | | н57 | 6260564.88 | 2161815.17 | н74 | 6260771.62 | 2161891.13 |
| н8 | 6257756.73 | 2163603.46 | н80 | 6258353.33 | 2163069.59 | н58 | 6260558.93 | 2161830.56 | н87 | 6260763.71 | 2161890.76 |
| н9 | 6257771.00 | 2163611.84 | н81 | 6258400.66 | 2163023.79 | н59 | 6260446.20 | 2161789.12 | н86 | 6260762.81 | 2161874.20 |
| н79 | 6257758.82 | 2163629.43 | н82 | 6258456.16 | 2162996.42 | н60 | 6260164.99 | 2162026.82 | | | |
| н78 | 6257745.95 | 2163619.04 | н46 | 6258432.76 | 2163015.70 | н61 | 6259798.64 | 2162189.26 | | | |
| ЗУ1(2) - 84 м2 | | | н83 | 6258361.76 | 2163084.43 | | | | | | |
| н17 | 6257767.00 | 2163588.62 | н80 | 6258353.33 | 2163069.59 | | | | | | |
| н18 | 6257770.94 | 2163582.93 | | | | | | | | | |
| н19 | 6257772.27 | 2163585.06 | | | | | | | | | |
| н20 | 6257774.91 | 2163587.93 | | | | | | | | | |
| н21 | 6257778.13 | 2163590.13 | | | | | | | | | |
| н22 | 6257781.76 | 2163591.52 | | | | | | | | | |
| н23 | 6257784.71 | 2163592.03 | | | | | | | | | |
| н24 | 6257781.27 | 2163597.00 | | | | | | | | | |
| н17 | 6257767.00 | 2163588.62 | | | | | | | | | |

Согласовано

Взам. инв. №

Подп. и дата

Инв. № подл.

| | | | | | | | | | |
|-----------|---------|---------|--------|---------------|---------|--|-------------------|------|--------|
| | | | | | | 19-01-ПИР/Н5302 - ППТ | | | |
| | | | | | | Газопровод высокого давления к свиноводческому комплексу в районе с. Ярышево Гаврилово-Посадского района Ивановской области. | | | |
| Изм. | Кол.уч. | Лист | N док. | Подпись | Дата | | | | |
| | | | | <i>Ков</i> | 09.19з. | Основная часть проекта планировки территории | Стадия | Лист | Листов |
| ГИП | | Ковалев | | | | | | 9 | |
| Исполнит. | | Харон | | <i>МХарон</i> | 09.19з. | Перечень координат характерных точек границы образуемого земельного участка. | 000 "Стройпроект" | | |
| | | | | | | | | | |